Landesamt für Digitalisierung,
Breitband und Vermessung

Amtliche Topographische Karte 1 : 25 000

ATK25-C14 Selb

Thiersheim, Thierstein, Aš, Arzberg, Schönwald, Schirnding, Hohenberg a.d.Eger

Ausgabe 2026



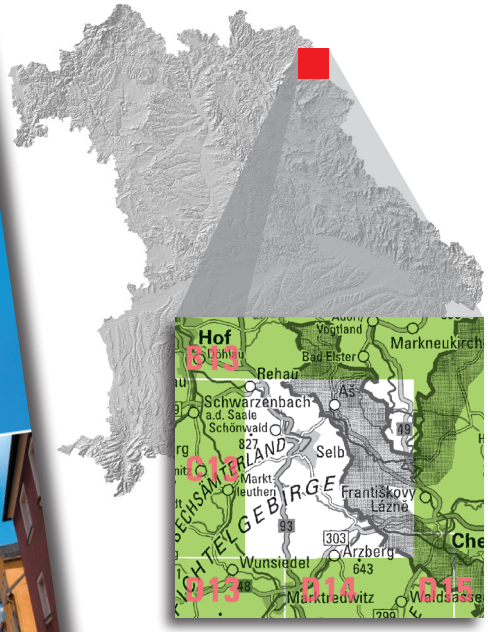

ATK25-C14
ISBN 978-3-98776-154-6
Preis 9,90 EUR

Wanderwege aus diesem Kartenblatt

- E3 / E6 — Europäische Fernwanderwege E3 / E6
- Fränkischer Gebirgsweg / Zubringer Fränkischer Gebirgsweg
- Ar — Kaiserweg / Pilgerweg Via Porta / Arnikaweg Kornberg
- E / M / R — Egerweg / Mittelweg / Röslauweg
- N / O / VPW — Nordweg / Ostweg / Vogtland Panorama Weg
- Wanderwege des Fichtelgebirgsvereins
- Wanderwege des Fichtelgebirgsvereins

Radwege aus diesem Kartenblatt

- Bayernnetz für Radler
- Brückenradweg Bayern-Böhmen
- Radweg Grünes Dach / Radrunde Oberfranken
- Eg / Pe / Gi — Eger-Radweg / Perlenroute / Ginkgoweg
- 13 — EuroVelo-Route 13 (Iron Curtain Trail)
- Radweg Euregio Egrensis (Nord- und Südroute)
- Technikgeschichte und verwunschene Täler

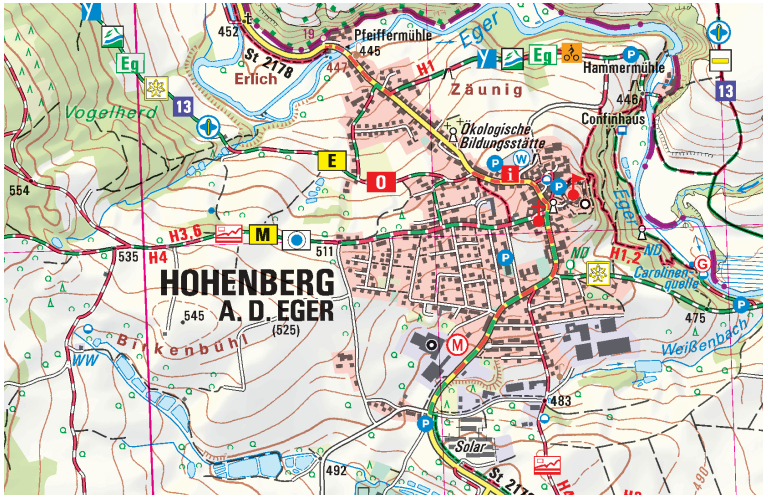

Blattschnitt der ATK25-C14 im BayernAtlas

mehr zu Amtlichen Topographischen Karten 1:25 000